



HTDE2014 ルート概略図

1周距離

9月20日 DAY1 44.3km

9月21日 DAY2 41.4km (一部ショートカット)

国道・道道・町道
 林道・作業道
 河川
 ルート(共通)
 ルート(クラス指定)
 スペシャルテスト

分岐 合流
 Bクラス・Wクラス
 Cクラス・CWクラスで
 それぞれ一部分岐コースを
 使用します

コースマーカー
DAY1 DAY2 共通

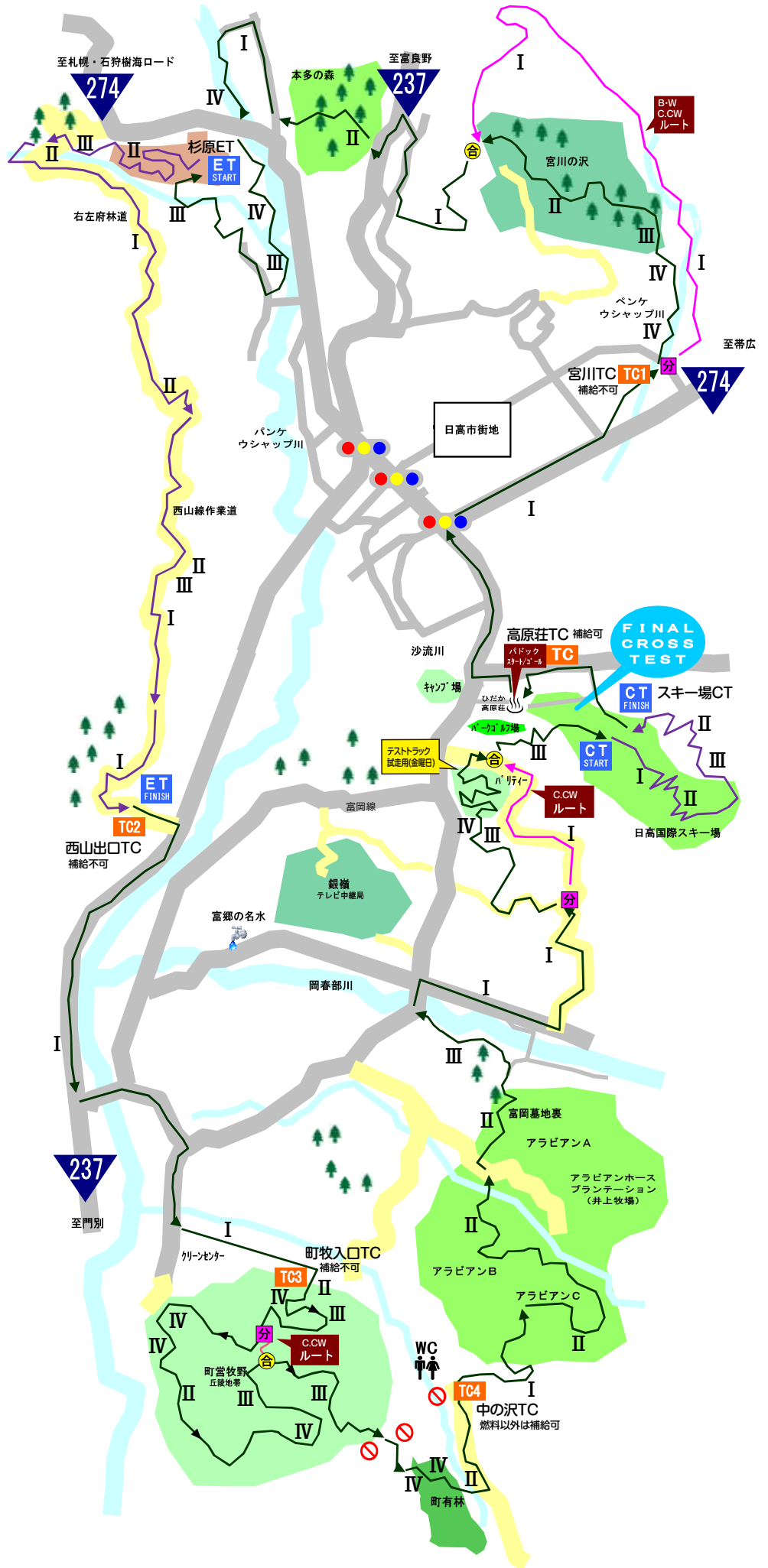
左折 右折
 直進 コースではない

クラス分岐のコースマーカー
DAY1 DAY2 共通

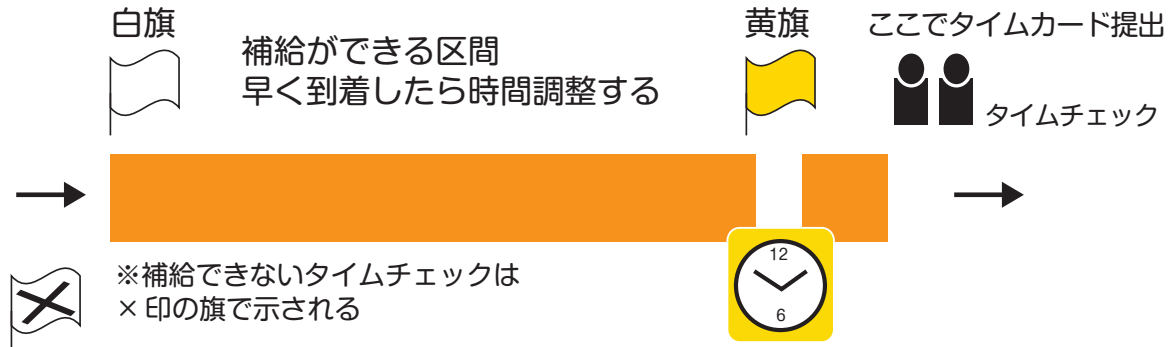
左折 右折
 直進 コースではない

難易度指数(目安です)

- I 舗装・良好な道
- II シングルトラック
- III 悪路
- IV 難易度高い



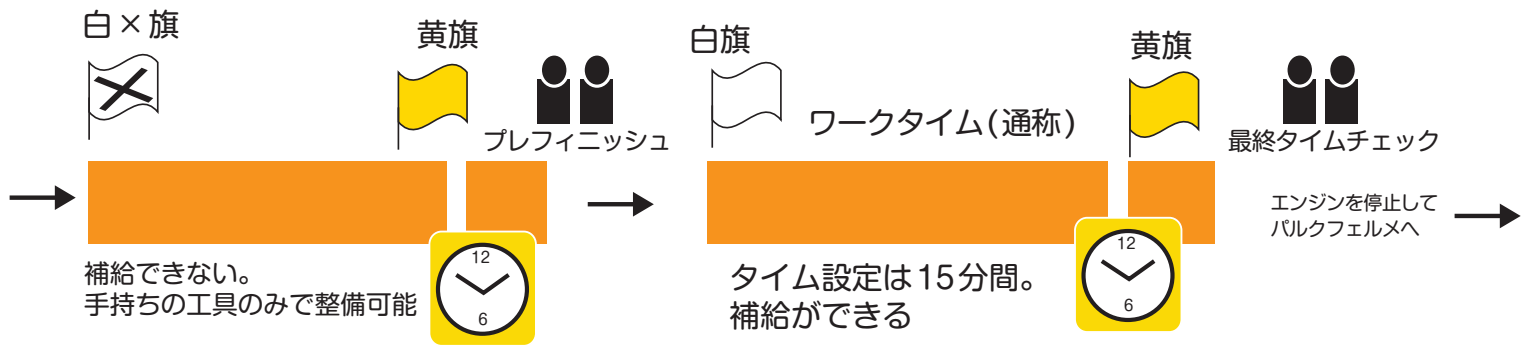
タイムチェックの構造



※今大会、燃料の補給ができるのは本部の高原荘TCのみです。中の沢TCでは燃料以外の補給ができます。

毎日の最終周にはプレフィニッシュが設置される

クラスによって周回数が異なるので注意すること



パルクフェルメとスタートエリア

